



# 計算技術研究会 冬合宿

@長野県 夜間瀬

平成29年3月4日～3月6日

# 概要

- 集合：新宿駅
- レンタル料の内訳：  
スキー・ボード 500[¥] + 小物(任意) 300[¥/日数] + レンタル保険(強制) 500[¥] + 宴会会場使用料(強制) 324[¥] = 1,924<sup>+0</sup><sub>-600</sub> [¥]
- ウェアレンタル料は支払い済み
- 傷害保険(¥500)加入推奨
- →総費用は20,000～40,000[¥]を予定
- 宿泊施設：ロジタカユキアネックス
- 宿泊施設から最寄りのコンビニまでは車で10分程

東京レプタイルズワールド・冬

www.reptilesworld.jp

12月3日・4日、国内最大級開催決定！池袋サンシャインシティ爬虫類展示と即売



Ads by Yahoo! JAPAN

お店のホームページが  
**5分で出来る!**



YAHOO! JAPAN ジオシティーズ 「MyStore」の詳細を見る

## 宿泊案内

	タカユキ	アネックス
		
TEL	0269-33-1133	0269-33-1134
FAX	0269-33-8311	0269-33-8311
人数	50名	80名
宿泊費	一泊2食付き 6,500円(税別)	一泊2食付き 7,500円(税別)

携帯(090-8843-4293)

団体様はご相談ください



**X-Jam高井富士**  
4,946 いいね! の数

このページに「いいね!」

シェア

「いいね!」した友達はまだいません

**X-Jam高井富士**さんが佐藤 元彦さんの写真をシェアしました  
— 場所: X-Jam高井富士  
23時間前 · 長野県長野県 下高井郡

こんばんは!!  
X-JAM高井富士、今季製作中の「YAGURA」に、床パネルが付き始めました!!

## Mt.KOSHA

### よませ温泉スキー場

〒381-0405

長野県下高井郡山ノ内町夜間瀬7078

TEL:0269-33-2377 FAX:0269-33-1177

### X-JAM高井富士 (やまびこの丘)

〒381-0405

長野県下高井郡山ノ内町夜間瀬12713-94

TEL:0269-33-6252 FAX:0269-33-6566

営業期間	2015 (H27) 12月19日 (土) ~ 2016 (H28) 4月3日 (日) ※積雪・気象状況により変更となる場合がございます
	8 : 15 ~ 16 : 45 (高井富士 : 8 : 15 ~)



営業時間

<サンライズ営業>

7:00 ~ 営業 (第1.2のみ) 1/9~土・日・連休  
※X-JAM高井富士12/27-3/6間全日 (現在中止中)

<ナイター営業>

18:00 ~ 22:00 営業 (第1.2のみ)  
12/31~1/2、1/9~3/5の毎週土曜日、1/10

※ナイターはよませのみ

X-JAM高井富士 (やまびこの丘)

★日本最大級のパーク (47アイルム)



Mt.KOSHA よませ温泉...  
1,079 いいね!の数

このページに「いいね!」

シェア

「いいね!」した友達はまだいません



Mt.KOSHA よませ温泉スキー場  
8時間前

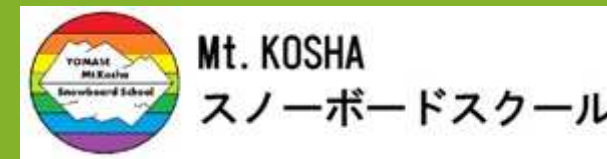
<http://ameblo.jp/yomase-onsen/entry-12221759952.html>



メルマガ&得クーポン  
WEB会員登録  
はこちら>



ゲレンデ  
マナー講座  
カッコよく! カワイく!  
ゲレンデを楽しむ方法!!



最長滑走2,000m（熊の沢—中平連絡—中平ゲレテ）コース数18コース（内やまびこの丘4コース）コース総距離12,200m（内やまびこの丘3,100m）斜度最大36度（つつじ山ゲレテ） 平均18度

面積	63ha（高井富士43ha、やまびこの丘20ha）
標高	最上部1,050m～最下部700m（標高差350m）

## よませ温泉スキー場

★基礎スキー、競技スキーのメッカ



- \* ポールセットは 9セット可能
- \* 志向にあわせて選べる4つの本格的スキースクール



最長滑走2,000m (チャリ° ホームインパ° -ソー乙女ゲ° レンテ°) コース数13コースコース総距離7,000m斜度最大33度 (チャリ° オン) 平均18度

面積	54ha
標高	最上部1,215m～最下部750m (標高差465m)

## ゲレンデ・営業案内

## SNOW PARK

## イベント・大会

## 施設案内

## スクール

## アクセス

- ゲレンデについて-
- ・X-JAM高井富士
- ・よませ温泉スキー場
- リフト券料金-

- X-JAM高井富士
- ・アイテム紹介
- ・キッズパーク
- よませ温泉スキー場
- ・キッズパーク

- 各種イベント
- 各種大会・コンテスト

- X-JAM高井富士
- ・スキーセンター
- ・レストラン紹介
- よませ温泉スキー場
- ・H明幸1F「ファーロ」
- ・レストラン紹介
- 宿泊施設

- X-JAM高井富士
- よませ温泉スキー場

- お車でのアクセス
- 電車でのアクセス
- 新幹線 → 急行バス
- 無料シャトルバス

## よませ温泉スキー場

〒381-0405 長野県下高井郡山ノ内町よませ7078

Tel: 0269-33-2377  
お問い合わせフォーム



## Mt.KOSHA

## X-JAM 高井富士

〒381-0405 長野県下高井郡山ノ内町北志賀高原12713-94

Tel: 0269-33-6252  
お問い合わせフォーム



マックアースグループ  
運営スキー場

現在33スキー場を運営中  
2014年10月現在



### 近くのスキー場

長野県

斑尾高原スキー場

黒姫高原スノーパーク

Mt.KOSHA やまびこの丘

Mt.KOSHA X-JAM高井富士

Mt.KOSHA よませ温泉スキー場

白馬さのさかスキー場

### 近くの宿泊施設

長野県

ホテルホワイトイン北志賀

斑尾高原ホテル

モンエール斑尾

黒姫ライジングサンホテル

信州自然大学校 黒姫校

ゆうリゾートホテル





Map data ©2016 ZENRIN 500 m



via 国道403号線

9 min

Fastest route

3.6 km



via 県道434号線 and 国道403号線

13 min

4.1 km